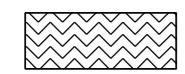




-  Secteur d'expansion des axes de ruissellement
-  Zone bâtie déjà inondée
-  Périmètre de protection lié à la présence de cavité souterraine


---- Limite de zone

 Espaces boisés classés à protéger au titre de l'article L.113-2 du CU

... Alignements d'arbres ou haies à protéger au titre de l'article L.151-23 du CU

* Bâtiments agricoles d'intérêt architectural ou patrimonial pouvant changer de destination au titre de l'article L.151-11 du CU

△ Bâtiments d'intérêt architectural ou patrimonial pouvant changer de destination (article zone 2.7.5 du règlement du PLU)



**COMMUNAUTE DE COMMUNES
INTER CAUX VEXIN**

1ERE MODIFICATION SIMPLIFIEE
DU PLAN LOCAL D'URBANISME
DE LA COMMUNE DE FRESQUIENNES

APPROBATION

3

Vu pour être annexé à la délibération du conseil
communautaire en date du 27 Juin 2023 approuvant
la 1ère modification simplifiée du PLU de la commune
de FRESQUIENNES.

Le Président,

**ZONAGE ET RISQUES
DOCUMENT OPPOSABLE**

Plan A - Echelle 1/ 6 000ème

SARL ESPACURBA
Etudes et Conseils en urbanisme
2, Rue Châteaux - B.P. 4 - 76100 BLANCOY SUR BRESLE
Tél : 02 32 97 11 91 - Email : courtois@espacurba.fr

0 250 500 Mètres

